

LEGENDA:

hranice k.ú.

### hranice parcel KN

číslo parcel KN

cesta se stmeleným krytem (AB)

navržené prvky zeleně

elektro VN nadz.

elektro NN podz./nadz.

vodovod

kanalizace

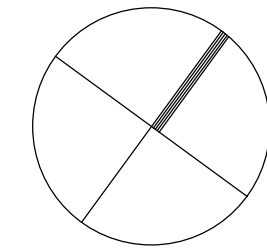
szekesszék

 V-7

vrty zpracované v rámci předběžného IGP




vrstevnice

zaměřený stávající stav



**POZNÁMKA:**

- Bude vytyčena technická infrastruktura, včetně protokolárního záznamu
- V případě, že nebude ověřeno předpokládané umístění technické infrastruktury je nutné navrhnout případná opatření, případně návrh přelešit

 <b>POZEMKOVÉ ÚPRAVY, KRAJINNÁ EKOLOGIE</b> AGERIS s.r.o., Jelfábkova 5, 602 00, Brno, Tel./fax: +420 545 241 842, www.ageris.cz		Autorizace	
Vedoucí projektu	Ing. Josef Koňářík		
Zodpovědný projektant	Ing. Ivo Podracký		
Navrhil / Vyracoval	Bc. Jakub Hloušek		
Kreslil / CAD	Bc. Jakub Hloušek		
Investor		ČR - SPÚ, Krajský pozemkový úřad pro Jihomoravský kraj, Pobočka Blansko	
Akce	Společná zařízení v k.ú. Jestřebí a Spešov		
Část	C. Situační výkresy		
Název přílohy	Koordinační situace C6b - km 0,740 - 0,983		Příloha č.
		C.3.11.	Parté č.